




Implemented by
giz Deutsche Gesellschaft
für Internationale
Zusammenarbeit (GIZ) GmbH



Center for
Education and
Development of
Environment

IDENTIFIKIMI I DEPONIVE ILEGALE NË TERRITORIN E REPUBLIKËS SË KOSOVËS - 2019



RAPORT KRAHASUES

2019 - 2017

Autorë: Center for Education and Development of Environment – CEDE në bashkëpunim me Deutsche Gesellschaft für Internationale Zusammenarbeit (GIZ)

Periudha:
15 mars – 15 prill 2019

Republic of Kosova - 2019 DATA

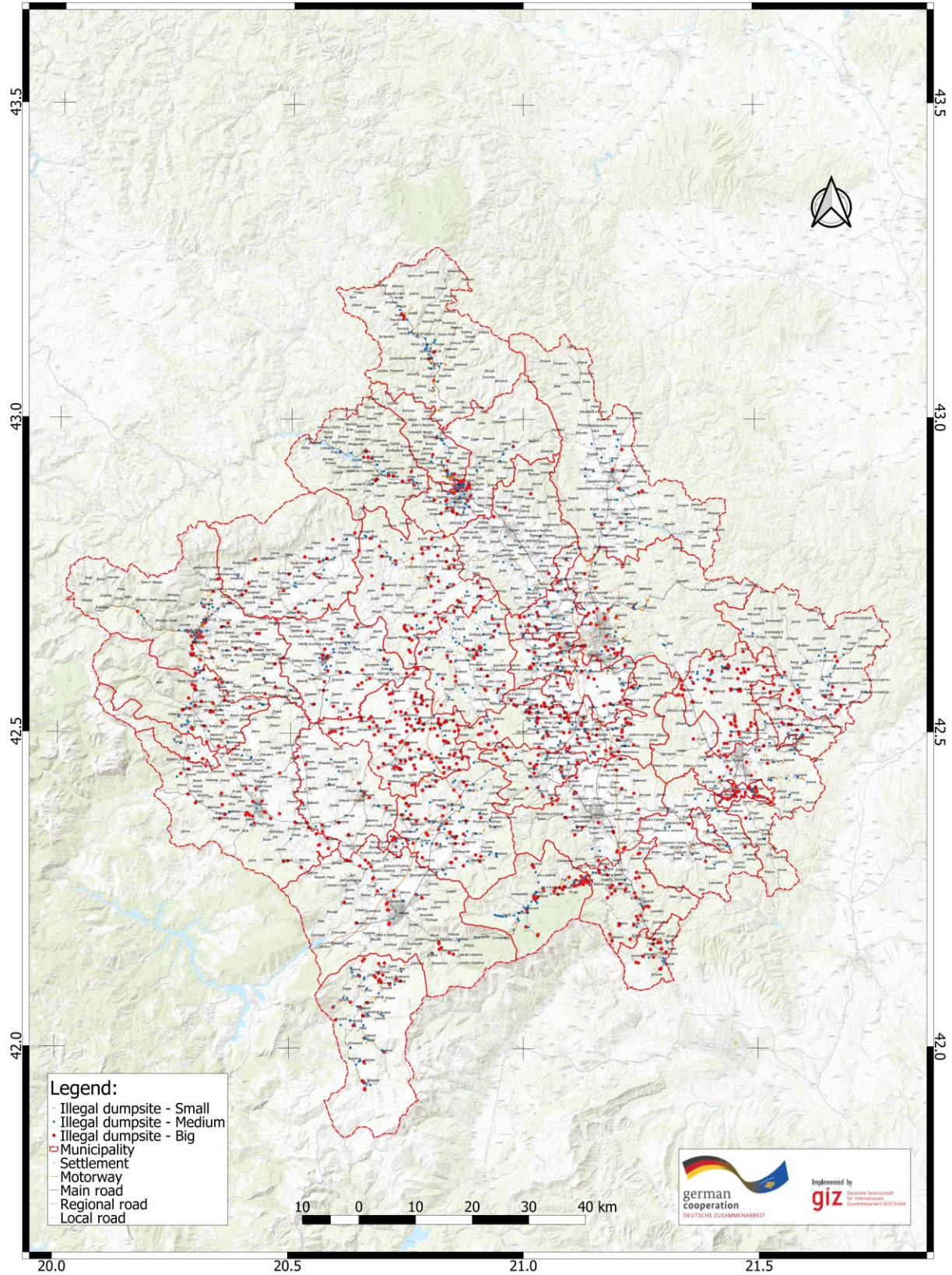


Tabela e përmbajtjes

Shkurtesat:	3
Tabelat dhe Grafikët	4
1. HYRJE:.....	5
1.1. PËRKUFIZIME:.....	5
1.2. METODOLOGJIA:	5
1.2.1. Fushëveprimi:.....	5
1.2.2. Mbledhja e të dhënave:	6
1.2.3. Ekipi:.....	6
1.2.4. Vleftësimi i të dhënave:	6
1.2.5. Rezultatet:.....	6
2. GJETJET – NIVELI NACIONAL	7
3. GJETJET – NIVELI REGJIONAL	10
3.1. Regjioni i Prishtinës	10
3.2. Regjioni i Mitrovicës	12
3.3. Regjioni i Pejës	14
3.4. Regjioni i Prizrenit	16
3.5. Regjioni i Ferizajt	18
3.6. Regjioni i Gjilanit	20
3.7. Regjioni i Gjakovës	22

Shkurtesat:

GIZ	Deutsche Gesellschaft für Internationale Zusammenarbeit
MMPH	Ministria e Mjedisit dhe Planifikimit Hapsinor
AMMK	Agjencioni për Mbrojtjen e Mjedisit të Kosovës
NP	Ndërmarrje Publike
GP	Granti i Performancës
GIS	Geographic Information System
CEDE	Center for Education and Development of Environment

Tabelat dhe Grafikët

Tabela 1.	Deponitë ilegale në territorin e Republikës së e Kosovës 2019 – 2017
Tabela 2.	Deponitë ilegale në komunat e regjionit të Prishtinës për 2019 dhe 2017
Tabela 3.	Deponitë ilegale në komunat e regjionit të Mitrovicës për 2019 dhe 2017
Tabela 4.	Deponitë ilegale në komunat e regjionit të Pejës për 2019 dhe 2017
Tabela 5.	Deponitë ilegale në komunat e regjionit të Prizrenit për 2019 dhe 2017
Tabela 6.	Deponitë ilegale në komunat e regjionit të Ferizajt për 2019 dhe 2017
Tabela 7.	Deponitë ilegale në komunat e regjionit të Gjilanit për 2019 dhe 2017
Tabela 8.	Deponitë ilegale në komunat e regjionit të Gjakovës për 2019 dhe 2017
Tabela 9.	Te dhënat për deponitë ilegale për secilën komunë – Kosovë 2019 dhe 2017
Grafiku 1.	Deponitë ilegale sipas madhësisë të tyre për vitin 2017 dhe 2019
Grafiku 2.	Deponitë ilegale sipas madhësisë - Kosovë 2017
Grafiku 3.	Deponitë ilegale sipas madhësisë - Kosovë 2019
Grafiku 4.	Trendi i ndryshimit të deponive ilegale, krahasuar me vitin 2017
Grafiku 5.	Karakteristikat e përbërjes së deponive ilegale 2017
Grafiku 6.	Karakteristikat e përbërjes së deponive ilegale - 2019
Grafiku 7.	Deponitë ilegale sipas madhësisë së tyre - Regjioni i Prishtinës 2017 dhe 2019
Grafiku 8.	Deponitë ilegale sipas madhësisë – Regjioni i Prishtinës 2017
Grafiku 9.	Deponitë ilegale sipas madhësisë - Regjioni i Prishtinës 2019
Grafiku 10.	Karakteristikat e përbërjes së deponive ilegale – Regjioni i Prishtinës 2017
Grafiku 11.	Karakteristikat e përbërjes së deponive ilegale Regjioni i Prishtinës 2019
Grafiku 12.	Deponitë ilegale sipas madhësisë së tyre - Regjioni i Mitrovicës 2019 dhe 2017
Grafiku 13.	Deponitë ilegale sipas madhësisë, Regjioni i Mitrovicës 201
Grafiku 14.	Deponitë ilegale sipas madhësisë, Regjioni i Mitrovicës 2019
Grafiku 15.	Karakteristikat e përbërjes së deponive ilegale – Regjioni i Mitrovicës 2017
Grafiku 16.	Karakteristikat e përbërjes së deponive ilegale – Regjioni i Mitrovicës 2019
Grafiku 17.	Deponitë ilegale sipas madhësisë së tyre - Regjioni i Pejës 2019 dhe 2017
Grafiku 18.	Deponitë ilegale sipas madhësisë – Regjioni i Pejës 2017
Grafiku 19.	Deponitë ilegale sipas madhësisë - Regjioni i Pejës 2019
Grafiku 20.	Karakteristikat e përbërjes së deponive ilegale – Regjioni i Pejës 2017
Grafiku 21.	Karakteristikat e përbërjes së deponive ilegale – Regjioni i Pejës 2019
Grafiku 22.	Deponitë ilegale sipas madhësisë së tyre - Regjioni i Prizrenit 2019 dhe 2017
Grafiku 23.	Deponitë ilegale sipas madhësisë – Regjioni i Prizrenit 2017
Grafiku 24.	Deponitë ilegale sipas madhësisë - Regjioni i Prizrenit 2019
Grafiku 25.	Karakteristikat e përbërjes së deponive ilegale – Regjioni i Prizrenit 2017
Grafiku 26.	Karakteristikat e përbërjes së deponive ilegale – Regjioni i Prizrenit 2019
Grafiku 27.	Deponitë ilegale sipas madhësisë së tyre - Regjioni i Ferizajt 2019 dhe 2017
Grafiku 28.	Deponitë ilegale sipas madhësisë – Regjioni i Ferizajt 2017
Grafiku 29.	Deponitë ilegale sipas madhësisë – Regjioni i Ferizajt 2019
Grafiku 30.	Karakteristikat e përbërjes së deponive ilegale – Regjioni i Ferizajt 2017
Grafiku 31.	Karakteristikat e përbërjes së deponive ilegale – Regjioni i Ferizajt 2019
Grafiku 32.	Deponitë ilegale sipas madhësisë së tyre - Regjioni i Gjilanit 2019 dhe 2017
Grafiku 33.	Deponitë ilegale sipas madhësisë – Regjioni i Gjilanit 2017
Grafiku 34.	Deponitë ilegale sipas madhësisë – Regjioni i Gjilanit 2019
Grafiku 35.	Karakteristikat e përbërjes së deponive ilegale – Regjioni i Gjilanit 2017
Grafiku 36.	Karakteristikat e përbërjes së deponive ilegale – Regjioni i Gjilanit 2019
Grafiku 37.	Deponitë ilegale sipas madhësisë së tyre - Regjioni i Gjakovës 2019 dhe 2017
Grafiku 38.	Deponitë ilegale sipas madhësisë – Regjioni i Gjakovës 2017
Grafiku 39.	Deponitë ilegale sipas madhësisë - Regjioni i Gjakovës 2019
Grafiku 40.	Karakteristikat e përbërjes së deponive ilegale – Regjioni i Gjakovës 2017
Grafiku 41.	Karakteristikat e përbërjes së deponive ilegale – Regjioni i Gjakovës 2019

1. HYRJE:

Ligji për Mbeturina i obligon komunat që të nxjerrin një regjistër të deponive ilegale në territorin e tyre, brenda një periudhe njëvjeçare (Neni 81). Këtë duhet ta bëjnë inspektorët komunalë të mjedisit (neni 62). Për këtë, ata shpesh bashkëpunojnë me stafin përkatës të NP-ve dhe informohen nga ta.

Mbikëqyrja administrative i përket Ministrisë së Mjedisit dhe Planifikimit Hapësinor (Neni 61) me inspektorët mjedisorë të saj. Këtu, Agjensioni për Mbrojtjen e Mjedisit të Kosovës (AMMK) është organi kombëtar të cilit i raportohen të dhënat (neni 14, 1.7-1.8). AMMK është e obliguar ta krijojë një bazë të të dhënave për menaxhimin e mbeturinave dhe të përpilojë raporte. AMMK raporton për këtë në raportin vjetor të saj për mjedisin dhe gjithashtu i verifikon deponitë e raportuara, por duke u mbështetur në raportet vetanake të komunave. Nuk kryhen rregullisht hetime vetanake të rëndomtë.

Lidhur me këtë, qëllimi kryesor i këtij raporti është përcaktimi i një vlerësim themelor të deponive ilegale me të dhëna cilësore të pakontestueshme për të gjitha komunat e Kosovës, të cilat do të marrin pjesë në Grantin e Performancës (GP) për Mjedis të Pastër.

Meqë deponitë ilegale përbëjnë kërcënim për mjedisin nga shkak se përbëjnë burim potencial për ndotjen e ajrit, ujit e tokës, si edhe me pamjen bezdisin qytetarët dhe vizitorët e Kosovës, të dhënat përfundimtare do të përdoren si mjet për vetëdijësim, por edhe për të nxitur ndryshim politikash, si në menaxhimin e mbeturinave, ashtu edhe në sjelljen e shoqërisë.

1.1. PËRKUFIZIME:

Termi 'deponi ilegale' përkufizohet si çdo pikë jashtë deponive të përcaktuara në nenin 33 të Ligjit Nr. 04/60 për Mbeturina.

Deri më tani, termi 'deponi ilegale' nuk është dalluar ligjërisht nga 'hedhja e mbeturinave pa vend'. Për qëllime të kësaj metodologjie, deponia do të përkufizohet si çdo sasi e mbeturinave që e tejkalon vëllimin prej 200 litrave (d.m.th. e krahasueshme me një karroce standarde) në një vend të pacaktuar¹.

1.2. METODOLOGJIA:

Në mënyrë që të sigurohet mbledhja e të dhënave përfundimtare të besueshme, bazuar në raportin e vlerësimit të të dhënave bazë të vitit 2017, të cilat janë të krahasueshme në të gjitha komunat, GIZ-i mbështetë MMPH-në në vënien në zbatim të kontrollimit të rëndomtë të të dhënave, me qëllim të sigurimit të cilësisë dhe saktësisë së të dhënave që ofrohen nga komunat. Për këtë vlerësim, është zbatuar:

1.2.1. Fushëveprimi: Të gjitha rrugët në Komunat Kosovës janë identifikuar sipas raportit bazë të vitit 2017 dhe janë shfrytëzuar si të dhëna përfundimtare për identifikimin e deponive aktuale.

¹ Ligjet në mbarë BE-në vështirë se bëjnë ndonjë dallim të qartë midis hedhjes pa vend dhe deponimit ilegal të mbeturinave. Përkufizimi i vëllimit prej 200 litrave nuk bie ndesh me legjislacionin kosovar. Kjo është një qasje intuitive dhe korrespondon p.sh. me legjislacionin austrian.

Krahasimi i të dhënave bazë dhe atyre përfundimtare për sigurimin e rezultateve është bërë duke e përdorur GIS-in.

Nga një hartë për të gjitha komunat është shtypur dhe do të përdoret si pikënisje për bazën për krahasim.

1.2.2. **Mbledhja e të dhënave:** Janë mbledhur pikat e mëposhtme të të dhënave për secilën deponi:

- **Provat fotografike:** Secila deponi është fotografuar. Fotografi panoramike dhe të shumta sa herë që ka qenë e nevojshme.
- **Koordinatat gjeografike:** Janë përcaktuar koordinatat gjeografike të secilës deponi, duke e treguar gjerësinë dhe gjatësinë (Latitude dhe Longitude). Është treguar edhe në sekonda decimale (p.sh. 42°65'52, 87").
- **Komuna:** Është treguar emri i komunës në të cilën ndodhet deponia.
- **Vëllimi:** Mbledhësit e të dhënave kanë shënuar:
 - o E vogël: 1-5 thasë të 200 litrave / ka nevojë për karroca
 - o E mesme: 5-20 thasë të 200 litrave / karroca
 - o E madhe: > 20 karroca dore d.m.th. nevojitet kamion
- **Fraksionet:** Mbledhësit e të dhënave kanë treguar njërin ose më shumë nga sa vijon:
 - o Mbeturinat e amvisërisë
 - o Mbeturinat inerte/të ndërtimit
 - o Mbeturinat industriale dhe të rrezikshme
 - o Mbeturinat e vëllimshme
 - o Të tjera (të saktësuara në pjesën për komente)

1.2.3. **Ekipi:** Për secilin ekip vlerësues ka qenë i ftuar në përbërje nga një zyrtar komunal për menaxhimin e mbeturinave, inspektori mjedisor komunal, stafi i NP-së dhe stafi i GIZ-it (CEDE).

1.2.4. **Vleftësimi i të dhënave:** Të dhënat e mbledhura do t'i dorëzohen MMPH-së si subjekt përgjegjës për mbledhjen e të dhënave. Pikët e të dhënave do të vleftësohen në kuptim të plotësisimit të përkufizimeve të lartpërmendura, ndërsa do të sigurohet që të mos futen të dhëna të dyfishta apo që të mos ketë mospërputhje midis koordinatave dhe fotografisë. Për pikët që janë konsideruar të pavlefshme, është dhënë një arsye.

1.2.5. **Rezultatet:** Rezultati i këtij vlerësimi është një raport dhe një hartë që përmbajnë të dhëna për gjendjen aktuale të deponive ilegale në Komunat e Kosovës. Drafti i rezultatit për komunë do t'i dërgohet kryetarëve dhe zyrtarëve të menaxhimit të mbeturinave të komunave të Kosovës. Pëlqimi merret, nëse nuk ka kundërshtim, brenda pesë ditëve të punës, ndërsa rezultatet publikohen në raportin vjetor të MMPH-së, i cili do të përdoret për skemën e GP-së për Mjedis të Pastër.

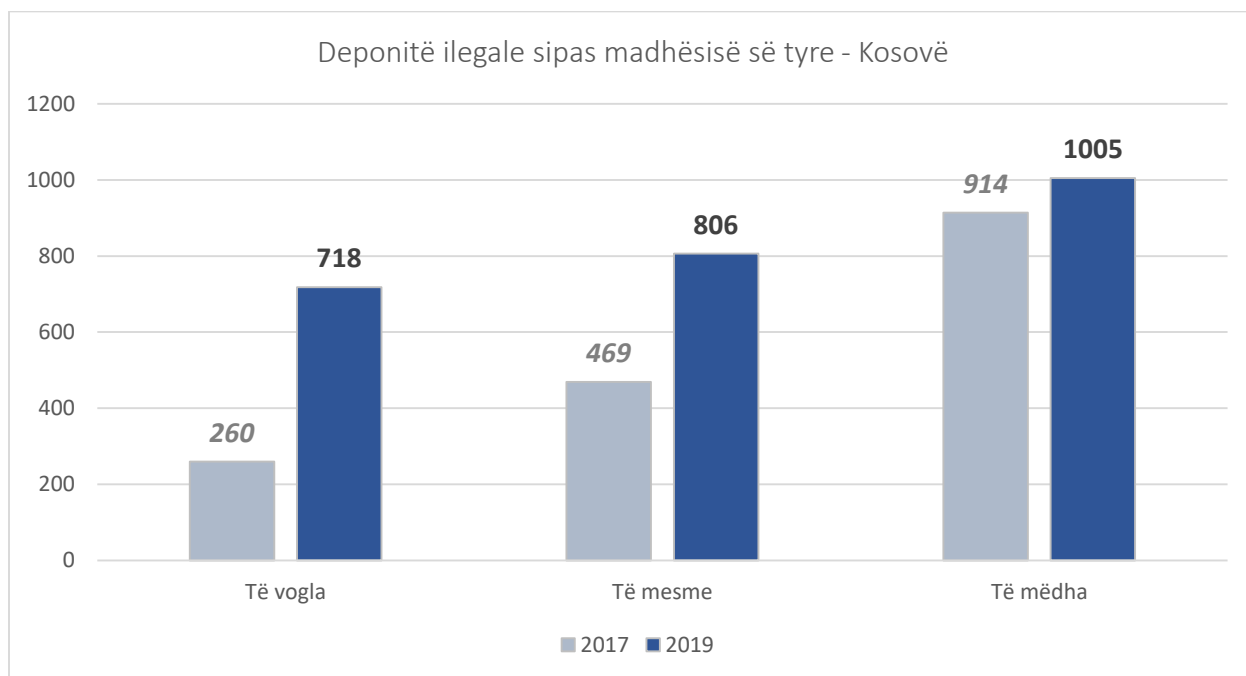
2. GJETJET – NIVELI NACIONAL

Hulumtimi i realizuar në terren për identifikimin e deponive ilegale në territorin e Kosovës ka zgjatur gjithsej gjashtë ditë. Është filluar me datë 18 mars dhe ka përfunduar me datë 23 mars 2019. Janë vizituar të gjitha rrugët e komunave sipas raportit bazë të vitit 2017 dhe janë shfrytëzuar si të dhëna përfundimtare për identifikimin e deponive aktuale. Të dhënat e paraqitura më poshtë në këtë raport, janë të krahasuara me të dhënat historike të identifikimit të deponive ilegale të vitit 2017. Kësisoj, nga hulumtimi në terren për vitin 2019 janë identifikuar gjithsej 2529 deponi ilegale, në gjithë territorin e Kosovës. Ndarja e tyre sipas madhësisë është paraqitur në tabelën e mëposhtme.

DEPONITË ILEGALE NË TERRITORIN E REPUBLIKËN E KOSOVËS - 2019				
Viti:	Të vogla	Të mesme	Të mëdha	Total:
2019	718	806	1005	2529
2017	260	469	914	1643

Tabela 1. Deponitë ilegale në territorin e Republikës së Kosovës 2019 - 2017

Tabela e mësipërme, ilustruar në grafik paraqet gjendjen e mëposhtme të deponive ilegale ndarë sipas madhësisë së tyre, krahasuar me të dhënat e identifikimit të vitit 2017.

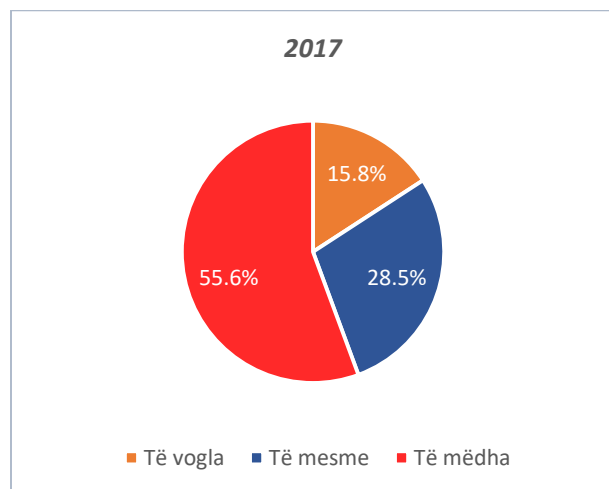


Grafiku 1. Deponitë ilegale sipas madhësisë të tyre për vitin 2017 dhe 2019

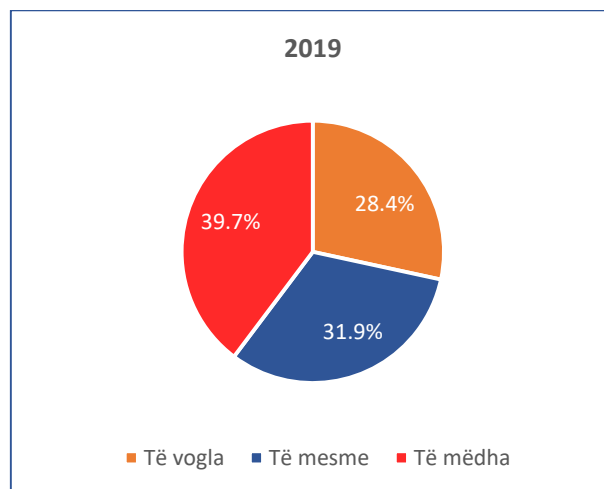
Kështu, sipas grafikut të mësipërm, kategoria e deponive të vogla për vitin 2019 krahasuar me të dhënat e kategorisë së njëjtë për vitin 2017 ka shënuar rritje për 176%. Kategoria e deponive të mesme, ka shënuar rritje për 71%. Kurse kategoria e deponive të mëdha ka rritje për 9%.

Pjesëmarrja e kategorisë së madhësive të deponive ilegale në përqindje për vitin 2019, është paraqitur në grafikun nr. 3. Sipas identifikimit për këtë vit, prej 2529 deponive ilegale, 28,4% e tyre janë deponi ilegale të kategorisë së vogël. 31.9% janë deponi ilegale të kategorisë së mesme. Kurse 39.7% janë deponi ilegale të kategorisë së mëdha.

Grafikët e mëposhtëm paraqesin të dhënat për madhësitë e deponive ilegale të identifikuara në vitin 2017 dhe për vitin 2019.

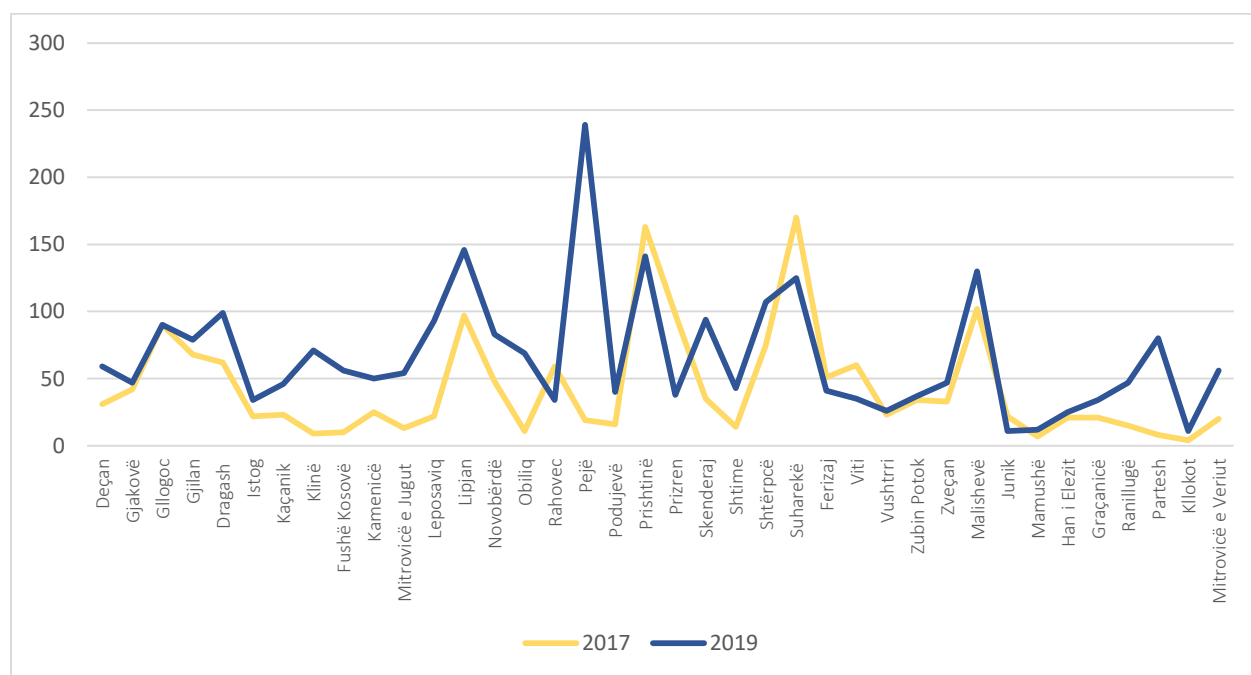


Grafiku 2. Deponitë ilegale sipas madhësisë - Kosovë 2017



Grafiku 3. Deponitë ilegale sipas madhësisë - Kosovë 2019

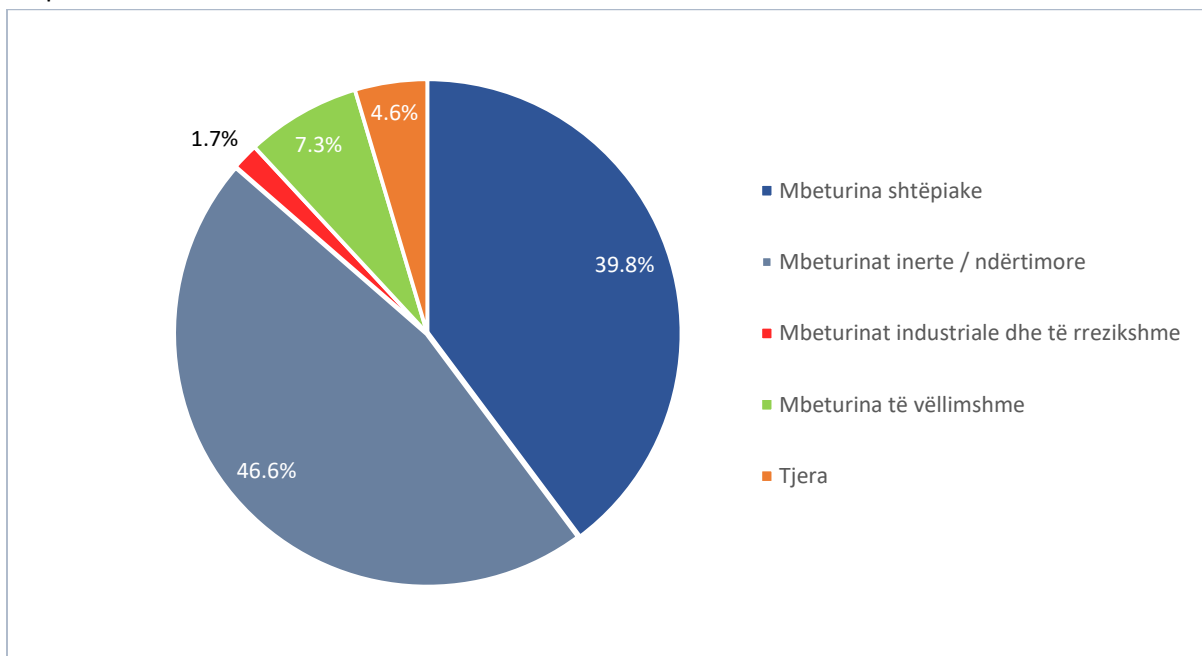
Trendi i ndryshimit të numrit të përgjithshëm të deponive ilegale për secilën komunë të Kosovës është paraqitur në grafikun e mëposhtëm, të krahasuara me të dhënat e mbledhura në vitin 2017.



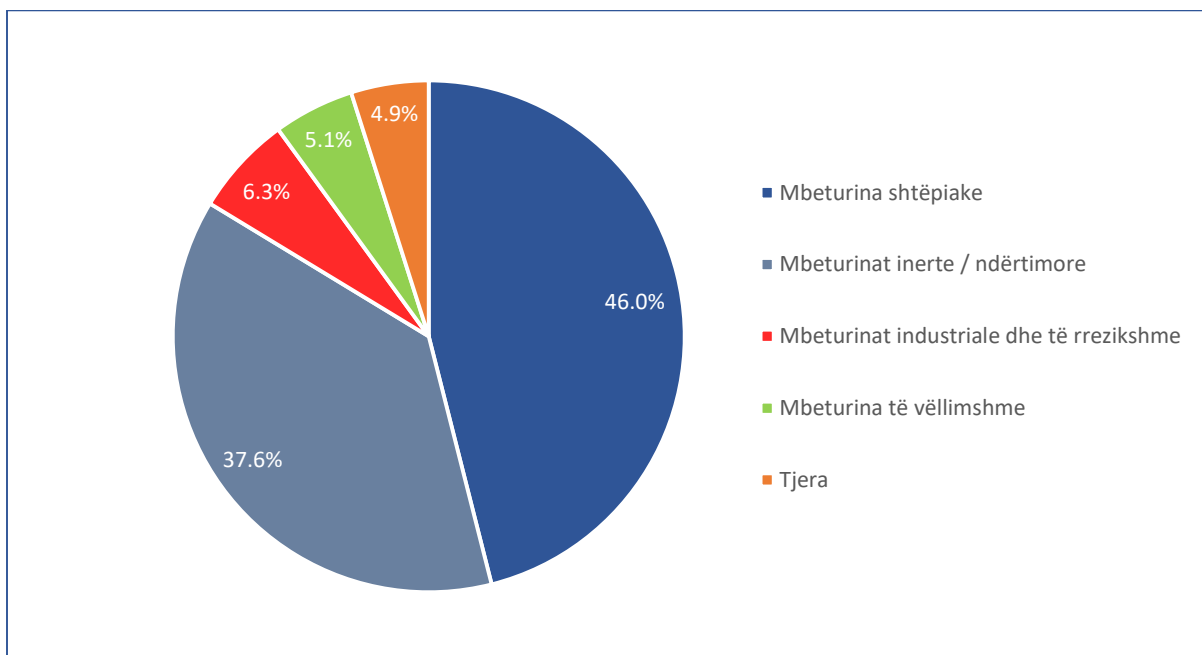
Grafiku 4. Trendi i ndryshimit të deponive ilegale, krahasuar me vitin 2017.

Karakteristikat e përbërjes së deponive ilegale janë paraqitur në grafikun e mëposhtëm. Krahasuar me të dhënat e vitit 2017, kategoria e mbeturinave shtëpiake për vitin 2019 ka rritje në përqindje, kategoria e mbeturinave inerte/ndërtimore ka zvogëlim, mbeturinat industriale dhe të rrezikshme kanë rritje, mbeturinat e vëllimshme kanë ulje në përqindje kurse kategoria e mbeturinave të llojit tjetër ka rritje të vogël.

Gjendja e fraksioneve/llojit të mbeturinës shprehur në përqindje, është paraqitur në grafikët e mëposhtëm.



Grafiku 5. Karakteristikat e përbërjes së deponive ilegale 2017



Grafiku 6. Karakteristikat e përbërjes së deponive ilegale - 2019

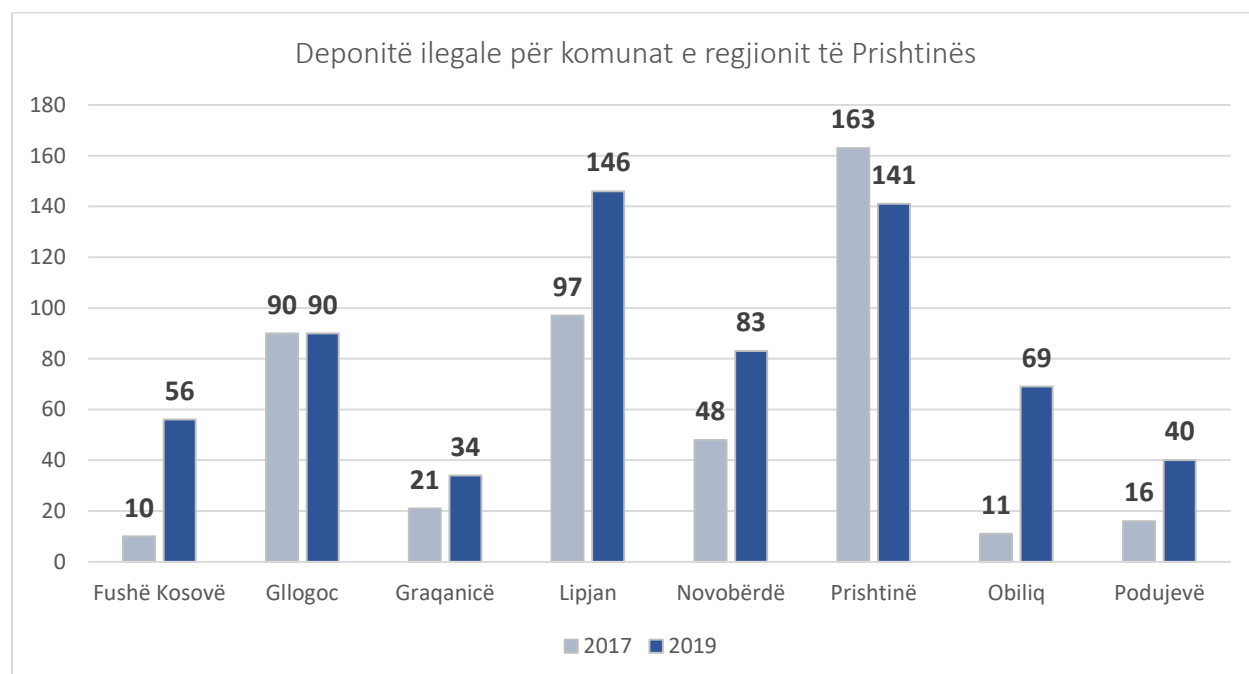
3. GJETJET – NIVEL REGIONAL

3.1. Regjioni i Prishtinës

Hulumtimi i realizuar në terren për identifikimin e deponive ilegale në territorin regjionit të Prishtinës ka zgjatur gjithsej pesë ditë. Prej datës 18 mars deri me datë 22 mars 2019. Janë vizituar të gjitha rrugët e komunave të këtij regjioni sipas raportit bazë të vitit 2017 dhe janë shfrytëzuar si të dhëna përfundimtare për identifikimin e deponive aktuale. Kësisoj, nga hulumtimi në terren janë identifikuar gjithsej 659 deponi ilegale në gjithë regjionin e Prishtinës.

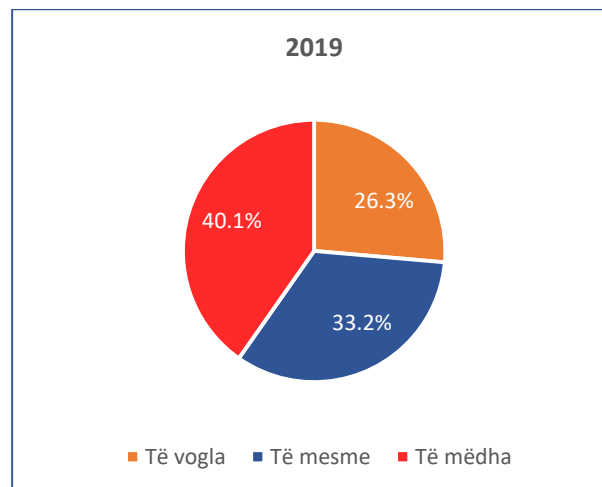
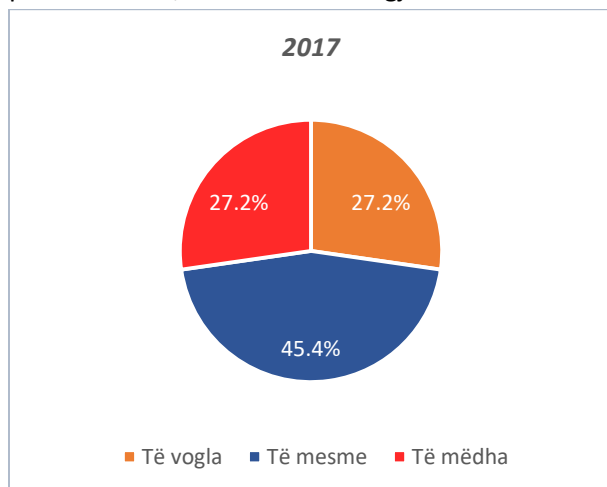
DEPONITË ILEGALE PËR KOMUNAT E REGJIONIT TË PRISHTINËS					
2019				TOTAL 2019	TOTAL 2017
Komuna	Të vogla	Të mesme	Të mëdha		
Fushë Kosovë	18	20	18	56	10
Glllogoc	23	36	31	90	90
Graçanicë	9	12	13	34	21
Lipjan	15	46	85	146	97
Novobërdë	5	17	61	83	48
Prishtinë	86	30	25	141	163
Obiliq	10	37	22	69	11
Podujevë	7	24	9	40	16
TOTAL REGJIONI				659	456

Tabela 2. Deponitë ilegale në komunat e regjionit të Prishtinës për 2019 dhe 2017



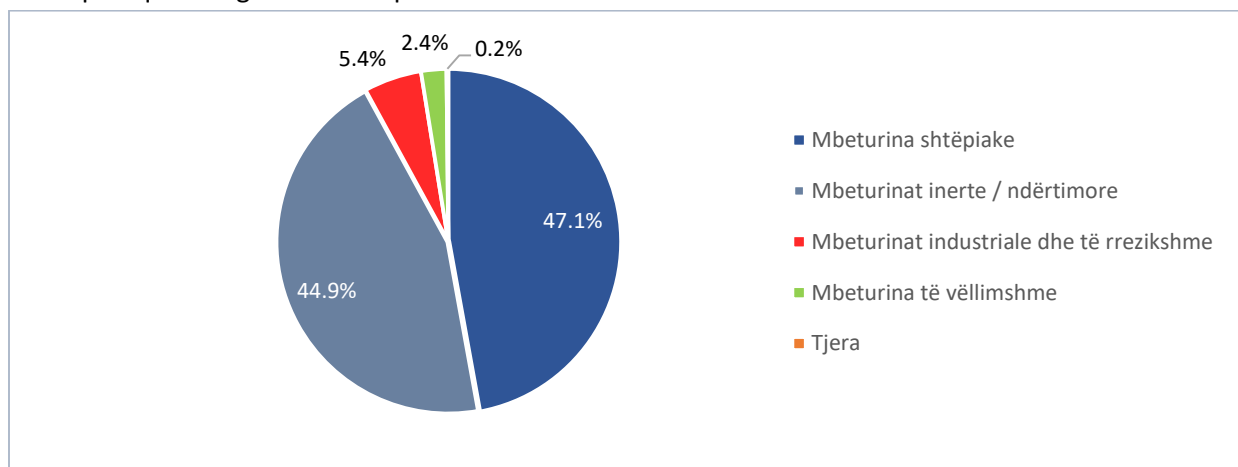
Grafiku 7. Deponitë ilegale sipas madhësisë së tyre - Regjioni i Prishtinës 2017 dhe 2019

Grafikët 8 dhe 9 paraqesin të dhënat për madhësitë e deponive ilegale të identifikuara në vitin 2017 dhe për vitin 2019, në komunitat e regjionit të Prishtinës.

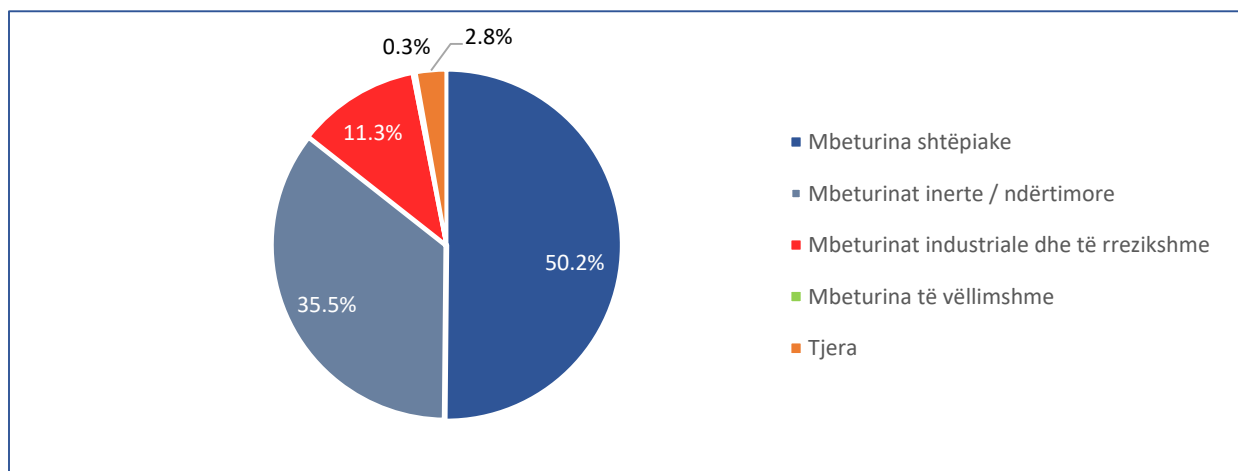


Grafiku 8. Deponitë ilegale sipas madhësisë – Regjioni i Prishtinës 2017 **Grafiku 9.** Deponitë ilegale sipas madhësisë - Regjioni i Prishtinës 2019

Gjendja e fraksioneve/llojit të mbeturinës, shprehur në përqindje, për komunitat në regjionin e Prishtinës është paraqitur në grafikët e mëposhtëm.



Grafiku 10. Karakteristikat e përbërjes së deponive ilegale – Regjioni i Prishtinës 2017



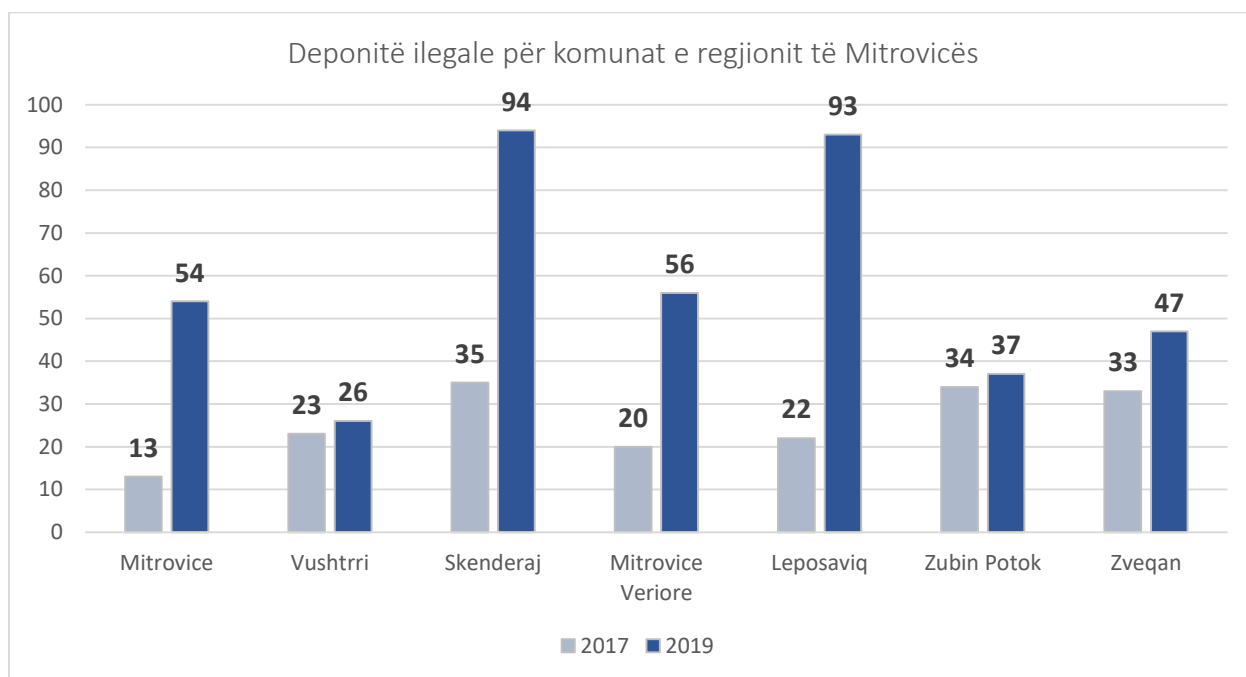
Grafiku 11. Karakteristikat e përbërjes së deponive ilegale Regjioni i Prishtinës 2019

3.2. Regjioni i Mitrovicës

Hulumtimi i realizuar në terren për identifikimin e deponive ilegale në regjionin e Mitrovicës ka zgjatur gjithsej gjashtë ditë. Prej datës 18 mars deri me datë 23 mars 2019. Janë vizituar të gjitha rrugët e komunave sipas raportit bazë të vitit 2017 dhe janë shfrytëzuar si të dhëna përfundimtare për identifikimin e deponive aktuale. Kështu, nga hulumtimi në terren janë identifikuar gjithsej 407 deponi ilegale në gjithë territorin e këtij regjioni.

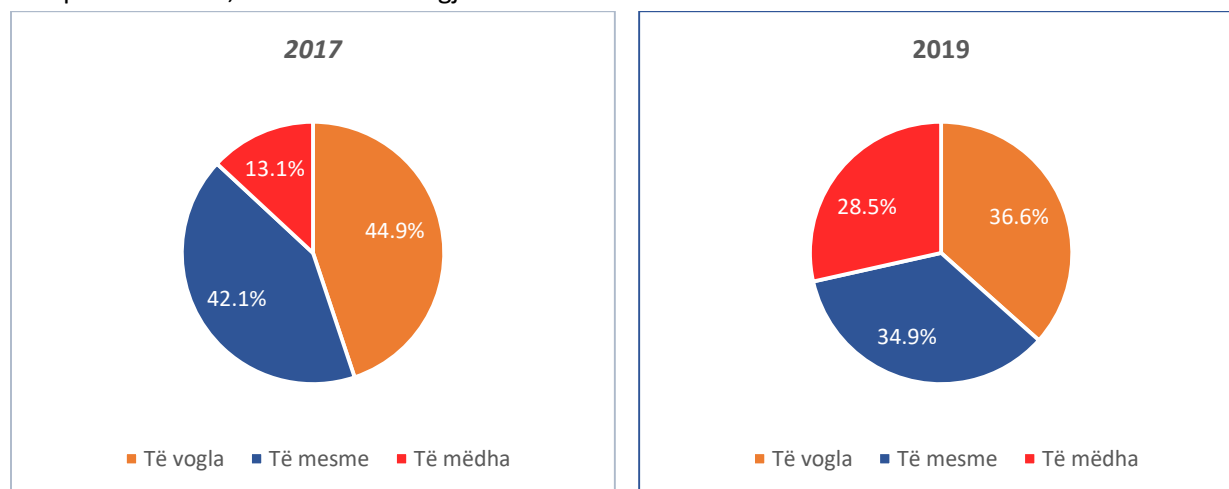
DEPONITË ILEGALE PËR KOMUNAT E REGJIONIT TË MITROVICËS					
2019				TOTAL 2019	TOTAL 2017
Komuna	Të vogla	Të mesme	Të mëdha		
Mitrovicë	10	23	21	54	13
Vushtrri	11	11	4	26	23
Skenderaj	24	23	47	94	35
Mitrovicë e Veriut	9	30	17	56	20
Leposaviq	62	25	6	93	22
Zubin Potok	4	18	15	37	34
Zveqan	29	12	6	47	33
TOTAL REGJIONI				407	180

Tabela 3. Deponitë ilegale në komunat e regjionit të Mitrovicës për 2019 dhe 2017



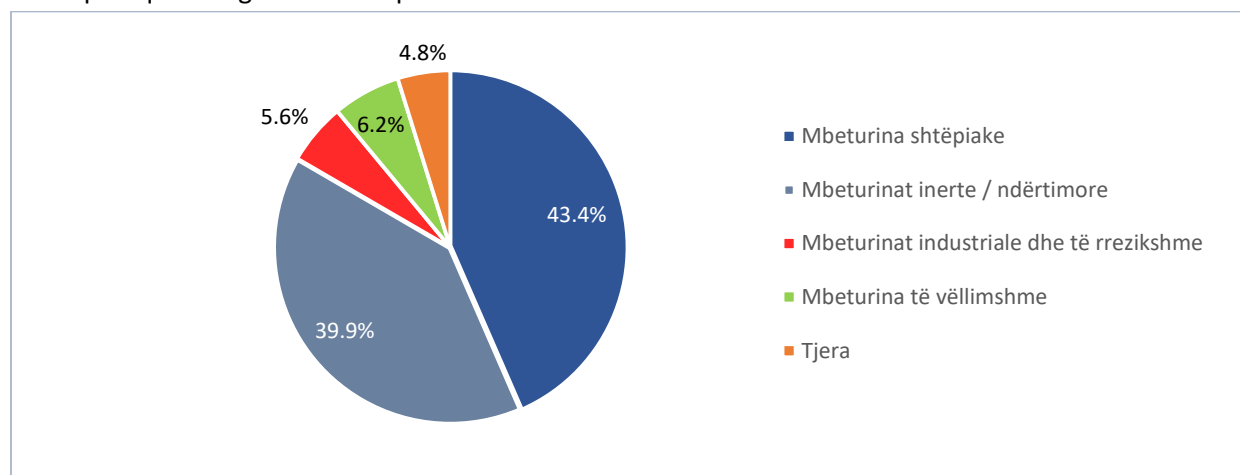
Grafiku 12. Deponitë ilegale sipas madhësisë së tyre - Regjioni i Mitrovicës 2019 dhe 2017

Grafikët 13 dhe 14 paraqesin të dhënat për madhësitë e deponive ilegale të identifikuara në vitin 2017 dhe për vitin 2019, në komunat e regjionit të Mitrovicës.

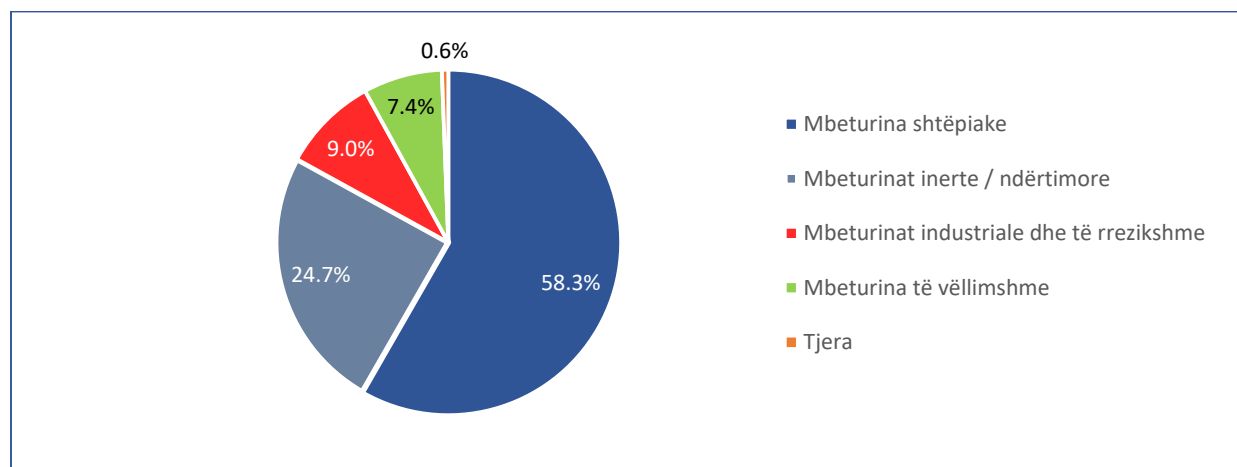


Grafiku13 Deponitë ilegale sipas madhësisë, Regjioni i Mitrovicës 2017 **Grafiku14** Deponitë ilegale sipas madhësisë, Regjioni i Mitrovicës 2019

Gjendja e fraksioneve/llojit të mbeturinës, shprehur në përqindje, për komunat në regjionin e Mitrovicës është paraqitur në grafikët e mëposhtëm.



Grafiku 15. Karakteristikat e përbërjes së deponive ilegale – Regjioni i Mitrovicës 2017



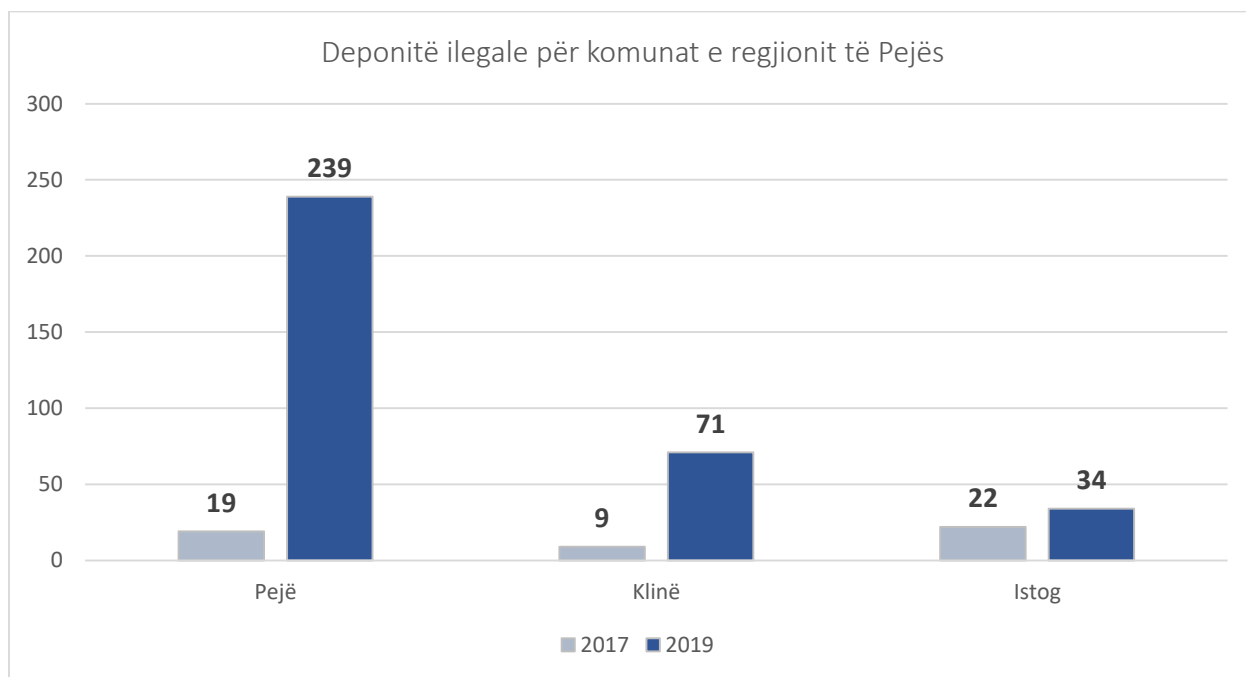
Grafiku 16. Karakteristikat e përbërjes së deponive ilegale – Regjioni i Mitrovicës 2019

3.3. Regjioni i Pejës

Hulumtimi i realizuar në terren për identifikimin e deponive ilegale në territorin regjionit të Pejës ka zgjatur gjithsej gjashtë ditë. Prej datës 18 mars deri me datë 23 mars 2019. Janë vizituar të gjitha rrugët e komunave të këtij regjioni sipas raportit bazë të vitit 2017 dhe janë shfrytëzuar si të dhëna përfundimtare për identifikimin e deponive aktuale. Kështu, nga hulumtimi në terren janë identifikuar gjithsej 344 deponi ilegale në gjithë regjionin e Pejës.

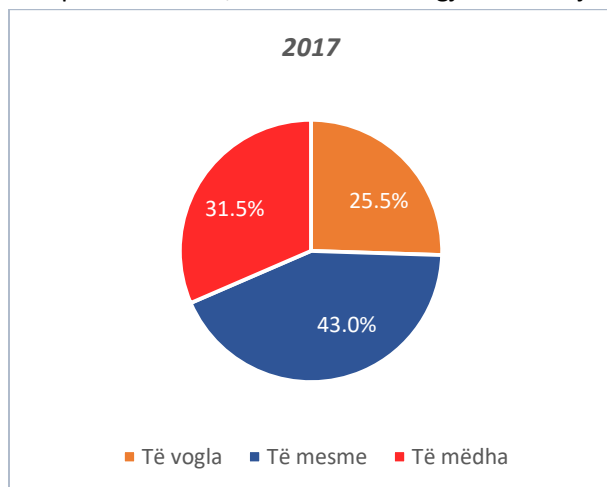
DEPONITË ILEGALE PËR KOMUNAT E REGJIONIT TË PEJËS					
2019				TOTAL 2019	TOTAL 2017
Komuna	Të vogla	Të mesme	Të mëdha		
Pejë	128	69	40	239	19
Klinë	17	27	27	71	9
Istog	4	12	18	34	22
TOTAL REGJIONI				344	50

Tabela 4. Deponitë ilegale në komunat e regjionit të Pejës për 2019 dhe 2017

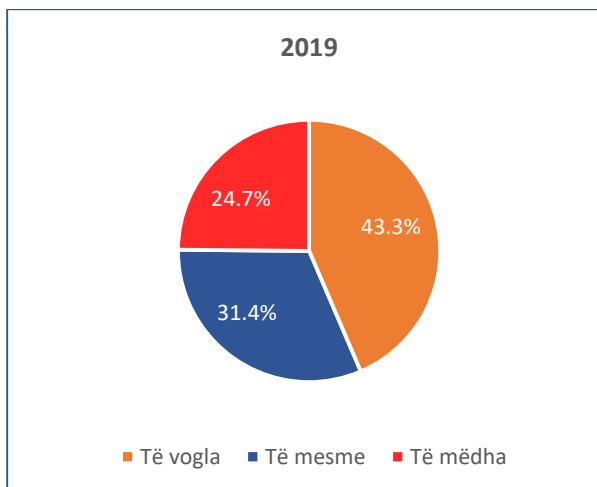


Grafiku 17. Deponitë ilegale sipas madhësisë së tyre - Regjioni i Pejës 2019 dhe 2017

Grafikët 18 dhe 19 paraqesin të dhënat për madhësitë e deponive ilegale të identifikuara në vitin 2017 dhe për vitin 2019, në komunat e regjionit të Pejës.

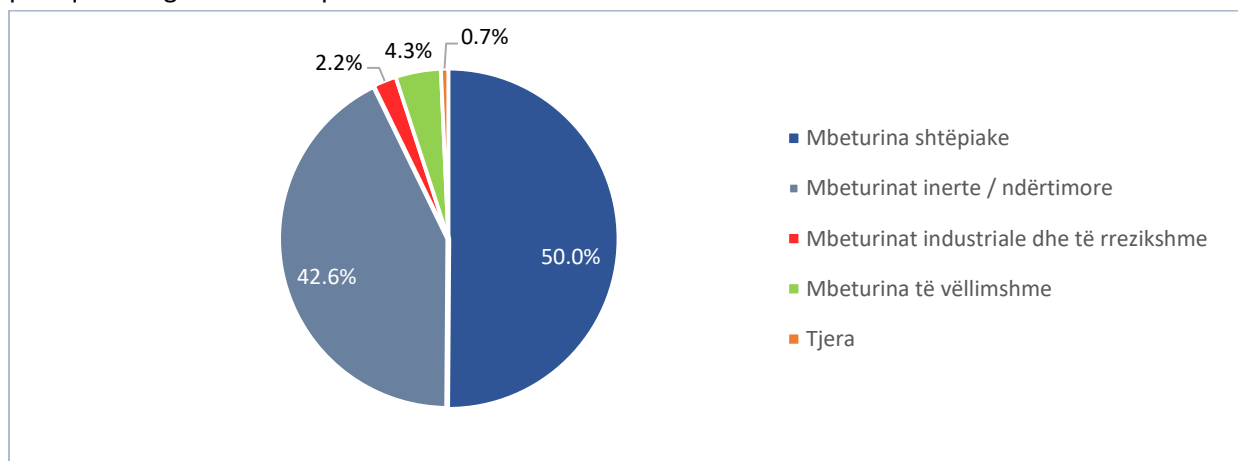


Grafiku 18. Deponitë ilegale sipas madhësisë – Regjioni i Pejës 2017

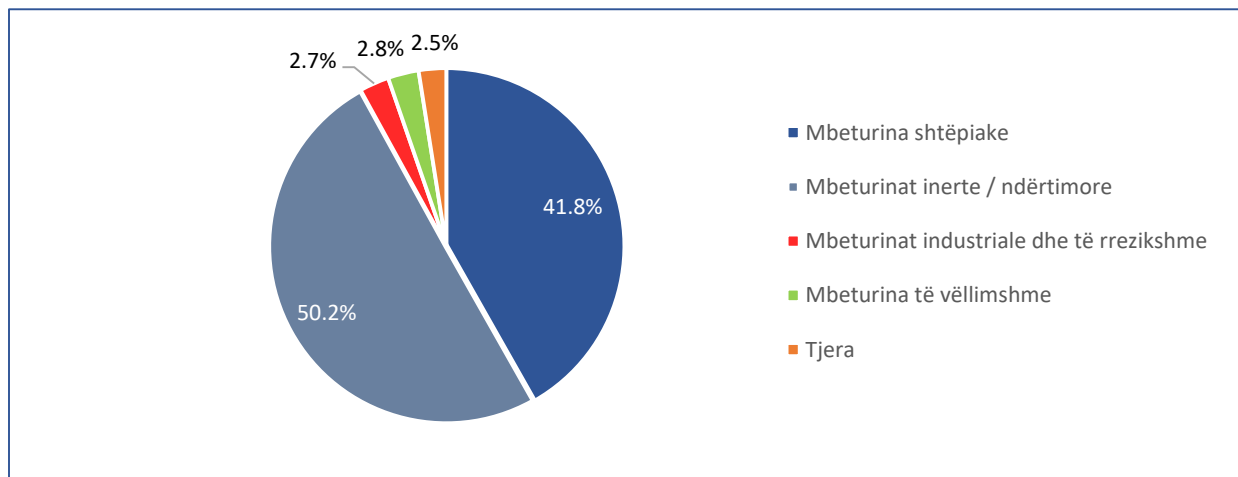


Grafiku 19. Deponitë ilegale sipas madhësisë - Regjioni i Pejës 2019

Gjendja e fraksioneve/llojit të mbeturinës, shprehur në përqindje, për komunat t regjionit të Pejës është paraqitur në grafikët e mëposhtëm.



Grafiku 20. Karakteristikat e përbërjes së deponive ilegale – Regjioni i Pejës 2017



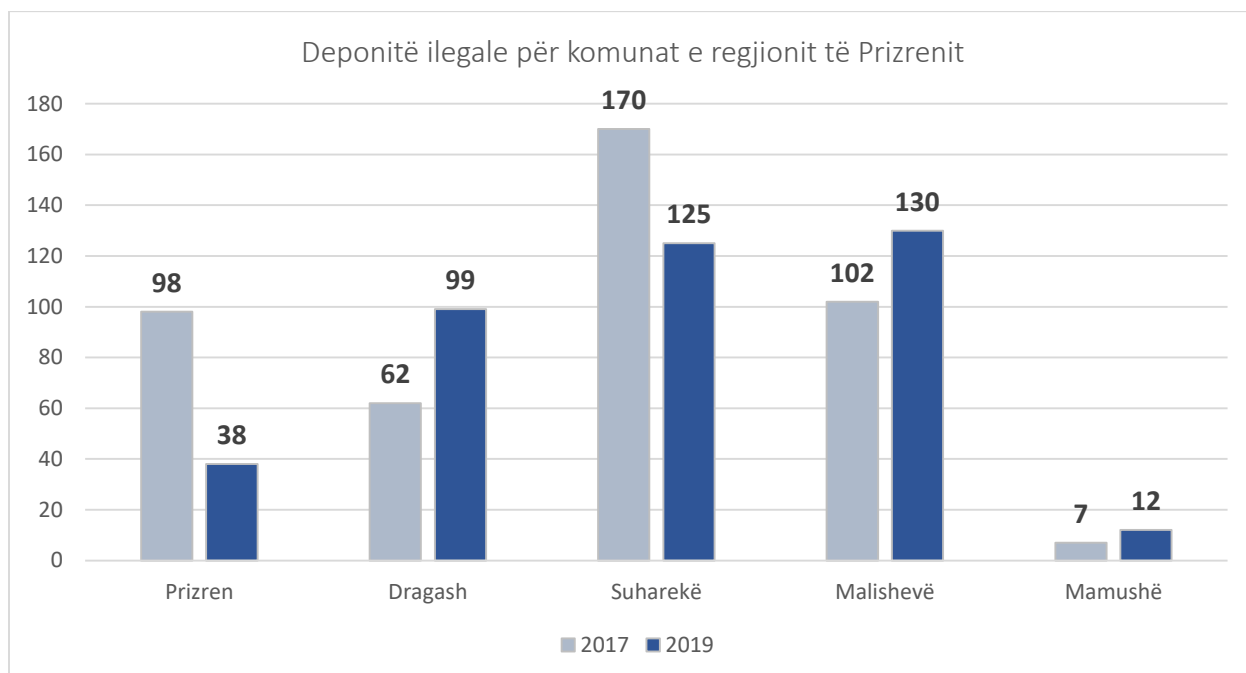
Grafiku 21. Karakteristikat e përbërjes së deponive ilegale – Regjioni i Pejës 2019

3.4. Regjioni i Prizrenit

Hulumtimi i realizuar në terren për identifikimin e deponive ilegale në territorin regjionit të Prishtinës ka zgjatur gjithsej pesë ditë. Prej datës 18 mars deri me datë 22 mars 2019. Janë vizituar të gjitha rrugët e komunave të këtij regjioni sipas raportit bazë të vitit 2017 dhe janë shfrytëzuar si të dhëna përfundimtare për identifikimin e deponive aktuale. Kështu, nga hulumtimi në terren janë identifikuar gjithsej 404 deponi ilegale në gjithë regjionin e Prizrenit.

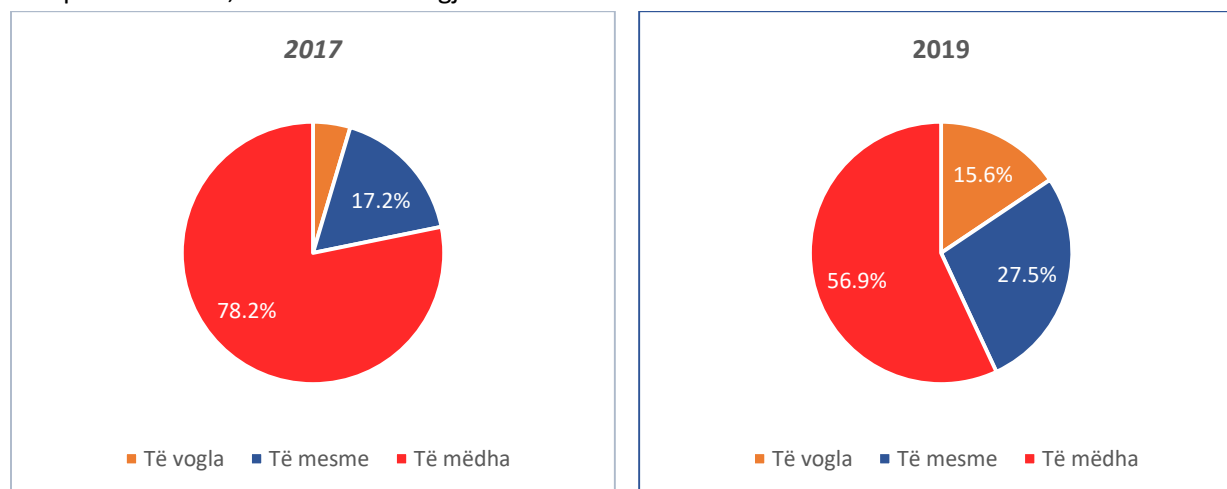
DEPONITË ILEGALE PËR KOMUNAT E REGJIONIT TË PRIZRENIT					
2019				TOTAL 2019	TOTAL 2017
Komuna	Të vogla	Të mesme	Të mëdha		
Prizren	1	7	30	38	98
Dragash	27	39	33	99	62
Suharekë	30	53	42	125	170
Malishevë	5	6	119	130	102
Mamushë	0	6	6	12	7
TOTAL REGJIONI				404	439

Tabela 5. Deponitë ilegale në komunat e regjionit të Prizrenit për 2019 dhe 2017



Grafiku 22. Deponitë ilegale sipas madhësisë së tyre - Regjioni i Prizrenit 2019 dhe 2017

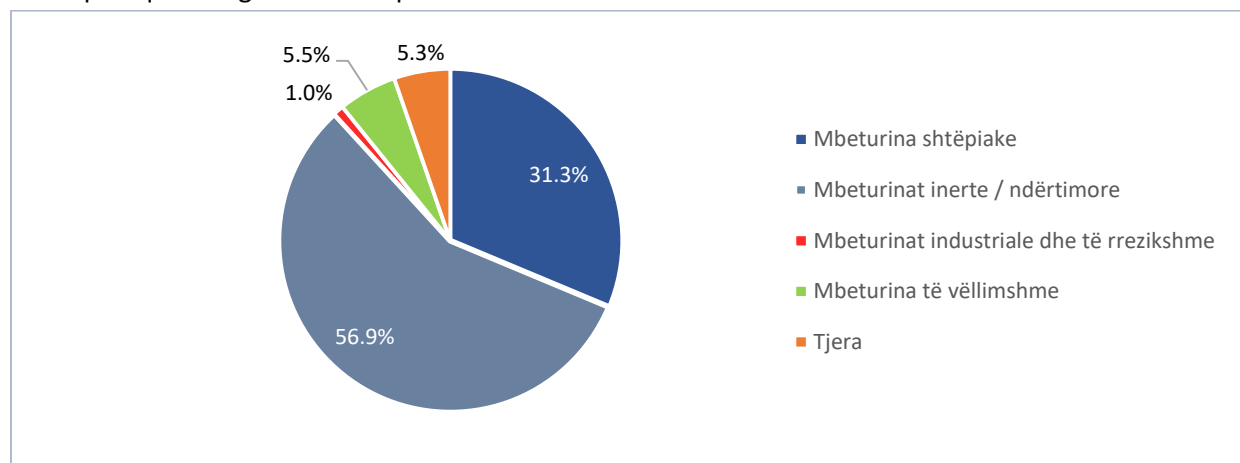
Grafikët 23 dhe 24 paraqesin të dhënat për madhësitë e deponive ilegale të identifikuara në vitin 2017 dhe për vitin 2019, në komunat e regjionit të Prishtinës.



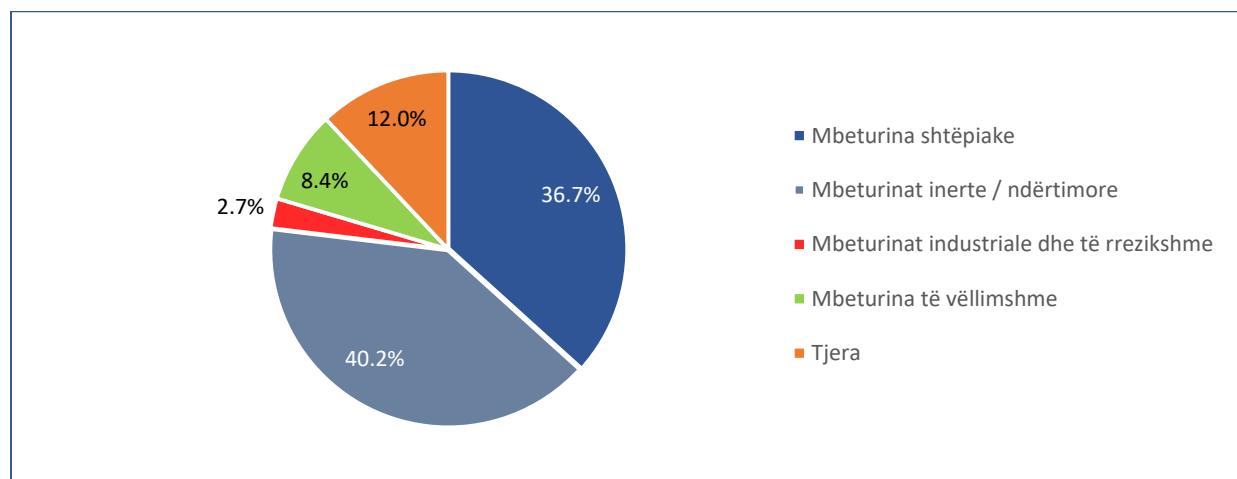
Grafiku 23. Deponitë ilegale sipas madhësisë – Regjioni i Prizrenit 2017

Grafiku 24. Deponitë ilegale sipas madhësisë - Regjioni i Prizrenit 2019

Gjendja e fraksioneve/llojit të mbeturinës, shprehur në përqindje, për komunat në regjionin e Prizrenit është paraqitur në grafikët e mëposhtëm.



Grafiku 25. Karakteristikat e përbërjes së deponive ilegale – Regjioni i Prizrenit 2017



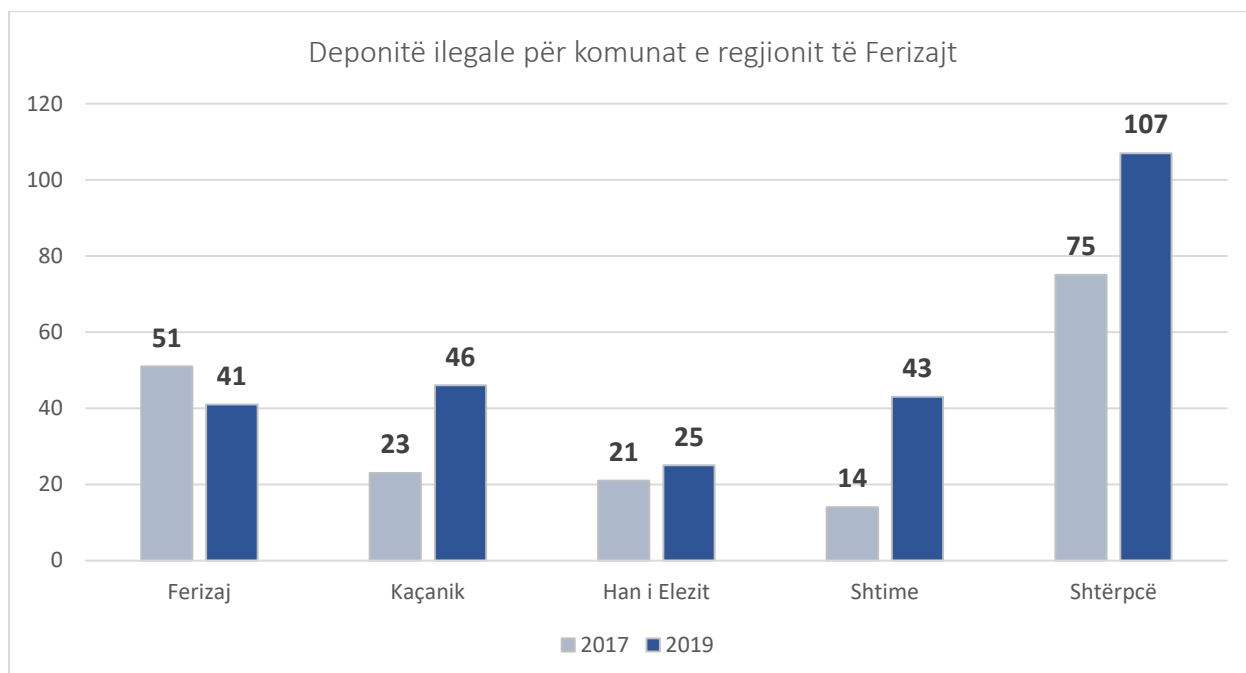
Grafiku 26. Karakteristikat e përbërjes së deponive ilegale – Regjioni i Prizrenit 2019

3.5. Regjioni i Ferizajt

Hulumtimi i realizuar në terren për identifikimin e deponive ilegale në territorin regjionit të Prishtinës ka zgjatur gjithsej pesë ditë. Prej datës 18 mars deri me datë 22 mars 2019. Janë vizituar të gjitha rrugët e komunave të këtij regjioni sipas raportit bazë të vitit 2017 dhe janë shfrytëzuar si të dhëna përfundimtare për identifikimin e deponive aktuale. Kështu, nga hulumtimi në terren janë identifikuar gjithsej 262 deponi ilegale në gjithë regjionin e Ferizajt.

DEPONITË ILEGALE PËR KOMUNAT E REGJIONIT TË FERIZAJT					
2019				TOTAL 2019	TOTAL 2017
Komuna	Të vogla	Të mesme	Të mëdha		
Ferizaj	2	6	33	41	51
Kaçanik	5	6	35	46	23
Han i Elezit	6	5	14	25	21
Shtime	7	15	21	43	14
Shtërpcë	19	45	43	107	75
TOTAL REGJIONI				262	184

Tabela 6. Deponitë ilegale në komunat e regjionit të Ferizajt për 2019 dhe 2017

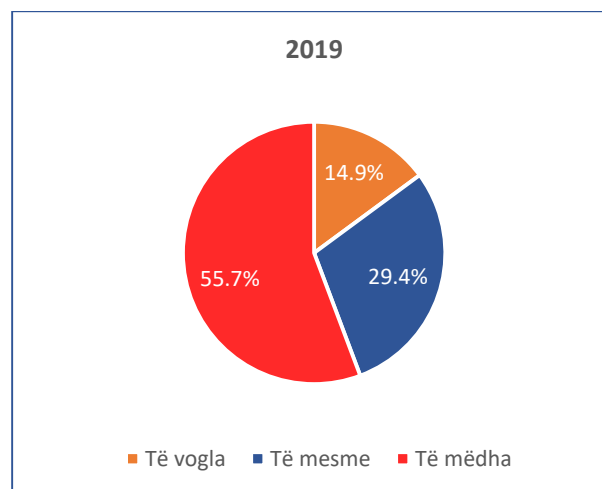


Grafiku 27. Deponitë ilegale sipas madhësisë së tyre - Regjioni i Ferizajt 2019 dhe 2017

Grafikët 28 dhe 29 paraqesin të dhënat për madhësitë e deponive ilegale të identifikuara në vitin 2017 dhe për vitin 2019, në komunat e regjionit të Prishtinës.

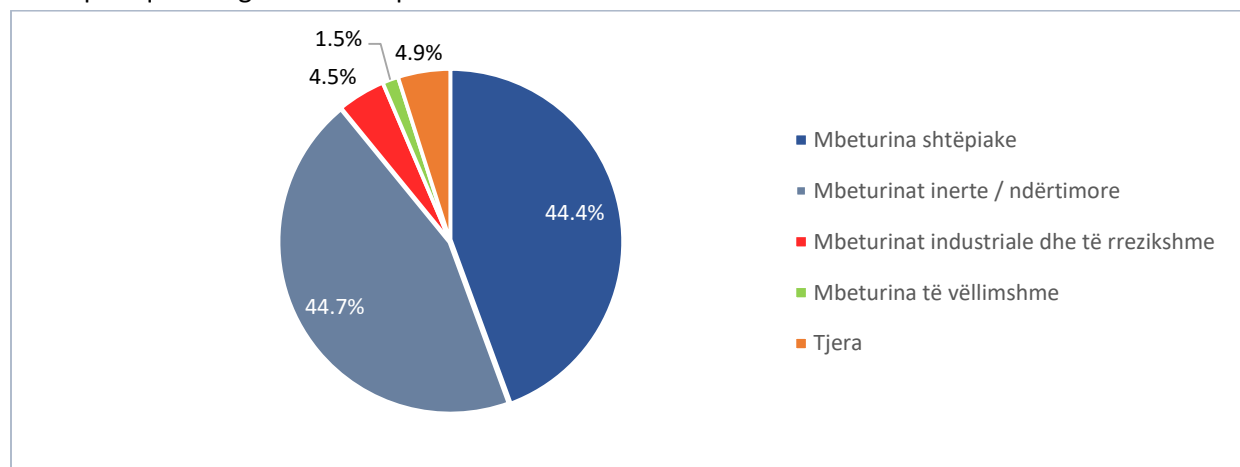


Grafiku 28. Deponitë ilegale sipas madhësisë – Regjioni i Ferizajt 2017

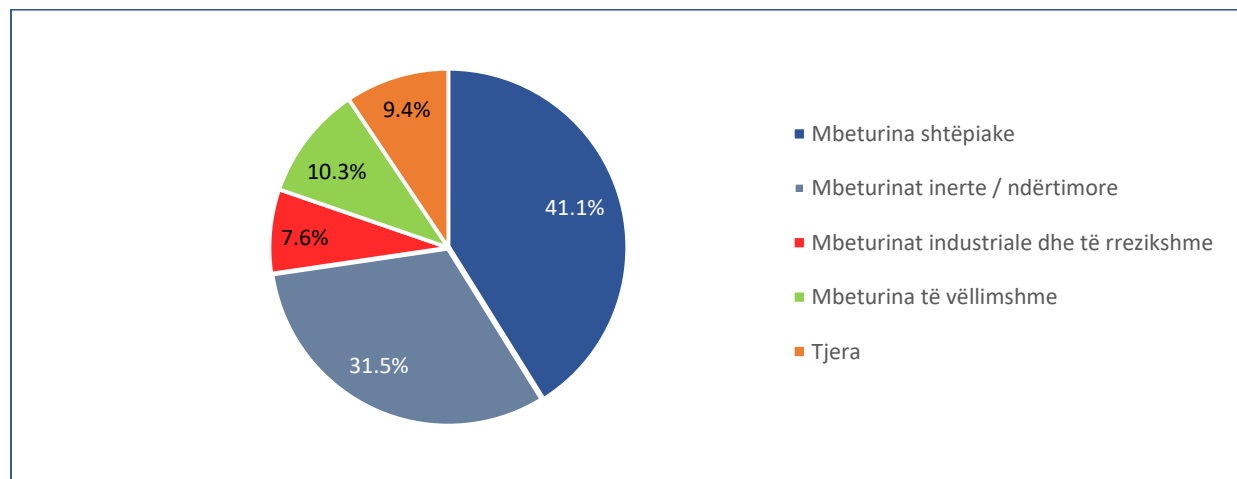


Grafiku 29. Deponitë ilegale sipas madhësisë - Regjioni i Ferizajt 2019

Gjendja e fraksioneve/llojit të mbeturinës, shprehur në përqindje, për komunat në regjionin e Ferizajt është paraqitur në grafikët e mëposhtëm.



Grafiku 30. Karakteristikat e përbërjes së deponive ilegale – Regjioni i Ferizajt 2017



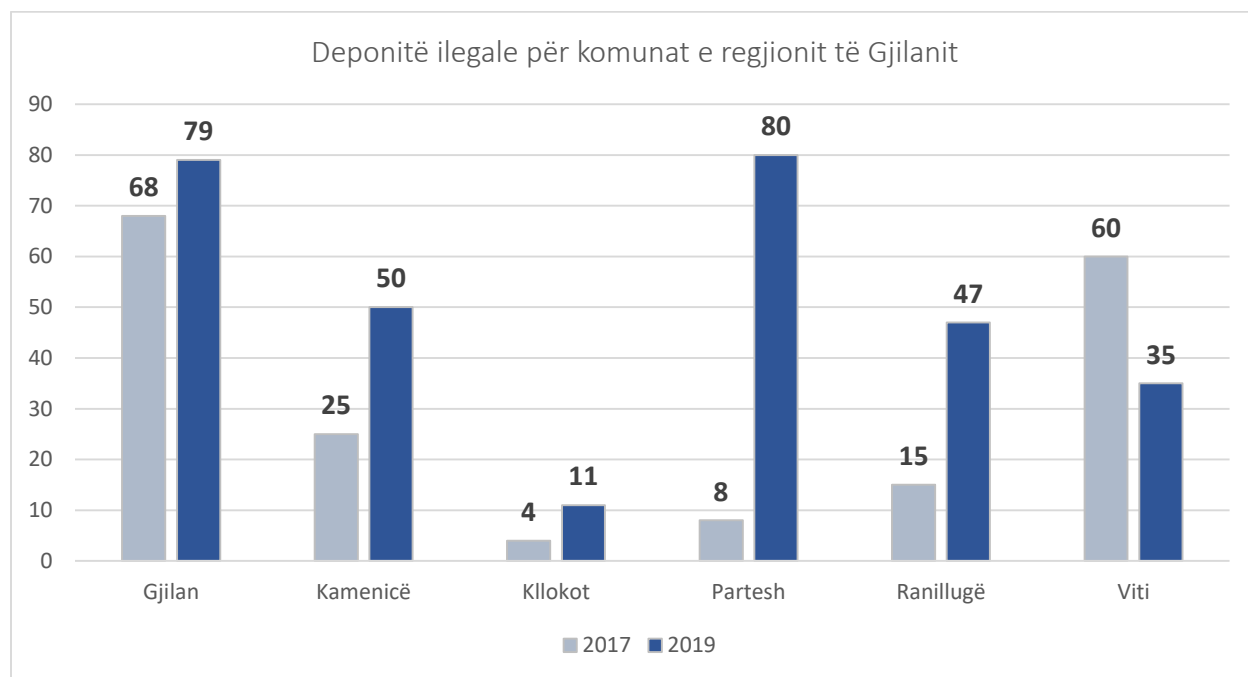
Grafiku 31. Karakteristikat e përbërjes së deponive ilegale – Regjioni i Ferizajt 2019

3.6. Regjioni i Gjilanit

Hulumtimi i realizuar në terren për identifikimin e deponive ilegale në territorin regjionit të Gjilanit ka zgjatur gjithsej pesë ditë. Prej datës 18 mars deri me datë 22 mars 2019. Janë vizituar të gjitha rrugët e komunave të këtij regjioni sipas raportit bazë të vitit 2017 dhe janë shfrytëzuar si të dhëna përfundimtare për identifikimin e deponive aktuale. Kështu, nga hulumtimi në terren janë identifikuar gjithsej 302 deponi ilegale në gjithë regjionin e Gjilanit.

DEPONITË ILEGALE PËR KOMUNAT E REGJIONIT TË GJILANIT					
2019				TOTAL 2019	TOTAL 2017
Komuna	Të vogla	Të mesme	Të mëdha		
Gjilan	41	27	11	79	68
Kamenicë	9	21	20	50	25
Kllokot	10	1	0	11	4
Partesh	14	23	43	80	8
Ranillugë	23	15	9	47	15
Viti	18	14	3	35	60
TOTAL REGJIONI				302	180

Tabela 7. Deponitë ilegale në komunat e regjionit të Gjilanit për 2019 dhe 2017

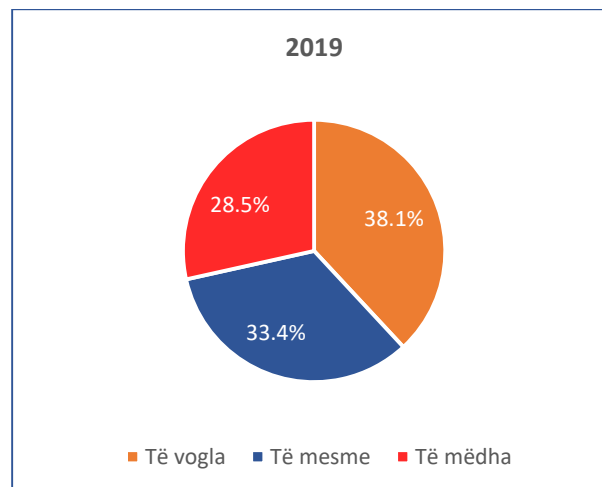


Grafiku 32. Deponitë ilegale sipas madhësisë së tyre - Regjioni i Gjilanit 2019 dhe 2017

Grafikët 33 dhe 34 paraqesin të dhënat për madhësitë e deponive ilegale të identifikuara në vitin 2017 dhe për vitin 2019, në komunat e regjionit të Gjilanit.

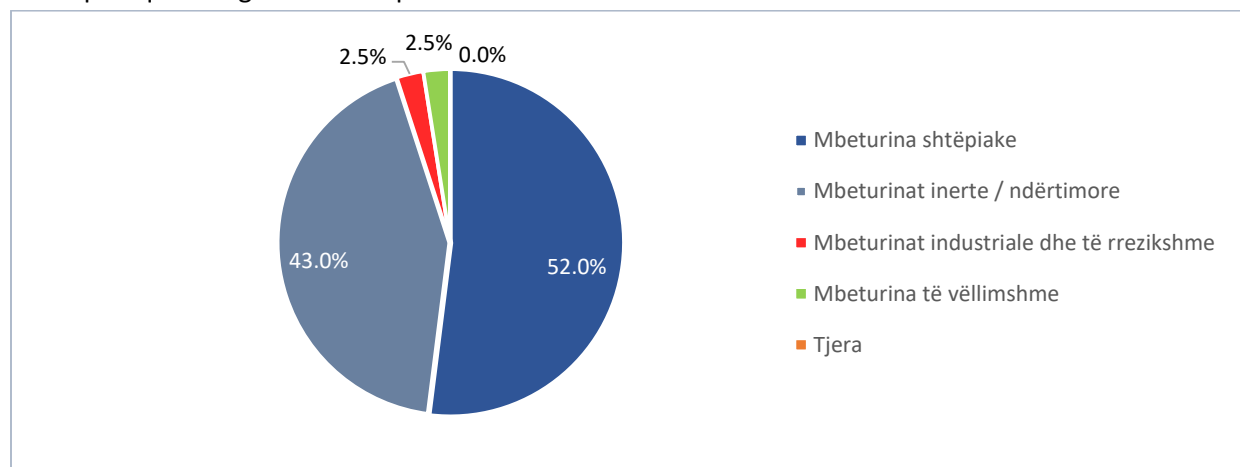


Grafiku 33. Deponitë ilegale sipas madhësisë – Regjioni i Gjilanit 2017

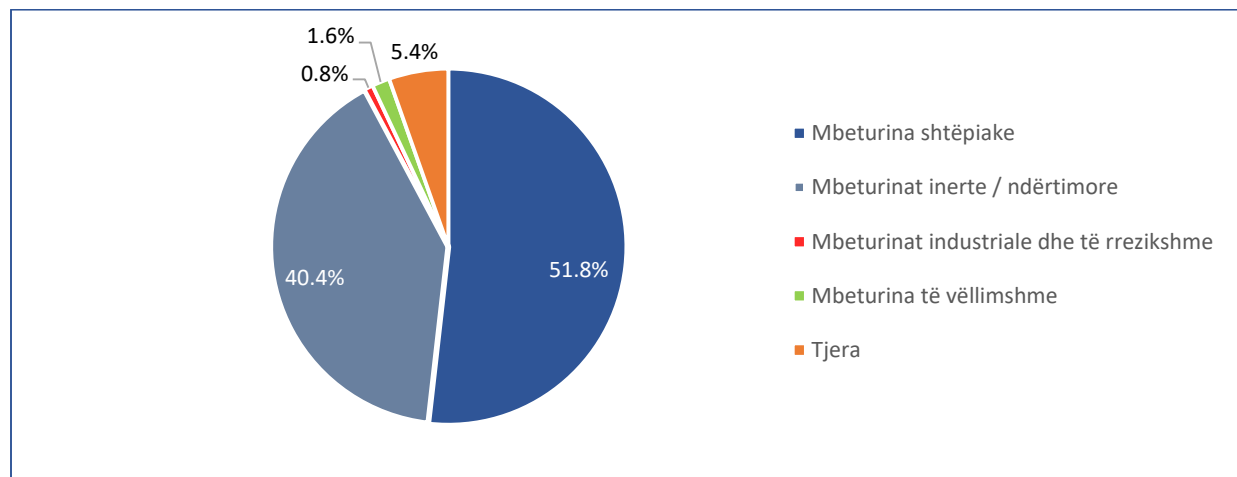


Grafiku 34. Deponitë ilegale sipas madhësisë - Regjioni i Gjilanit 2019

Gjendja e fraksioneve/llojit të mbeturinës, shprehur në përqindje, për komunat në regjionin e Gjilanit është paraqitur në grafikët e mëposhtëm.



Grafiku 35. Karakteristikat e përbërjes së deponive ilegale – Regjioni i Gjilanit 2017



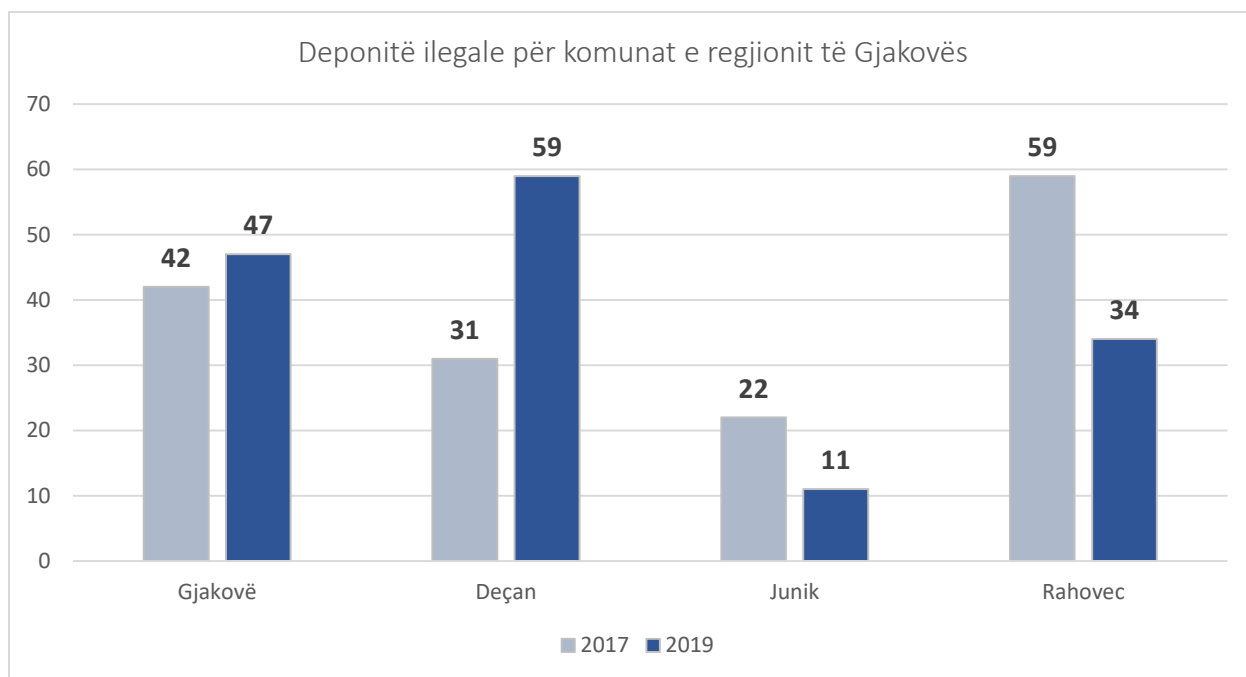
Grafiku 36. Karakteristikat e përbërjes së deponive ilegale – Regjioni i Gjilanit 2019

3.7. Regjioni i Gjakovës

Hulumtimi i realizuar në terren për identifikimin e deponive ilegale në territorin regjionit të Gjakovës ka zgjatur gjithsej pesë ditë. Prej datës 18 mars deri me datë 22 mars 2019. Janë vizituar të gjitha rrugët e komunave të këtij regjioni sipas raportit bazë të vitit 2017 dhe janë shfrytëzuar si të dhëna përfundimtare për identifikimin e deponive aktuale. Kështu, nga hulumtimi në terren janë identifikuar gjithsej 151 deponi ilegale në gjithë regjionin e Gjakovës.

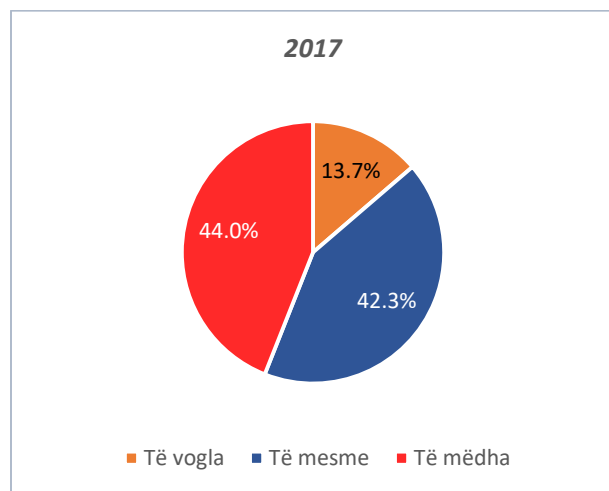
DEPONITË ILEGALE PËR KOMUNAT E REGJIONIT TË GJAKOVËS					
2019				TOTAL 2019	TOTAL 2017
Komuna	Të vogla	Të mesme	Të mëdha		
Gjakovë	2	10	35	47	42
Deçan	12	20	27	59	31
Junik	5	4	2	11	22
Rahovec	11	11	12	34	59
TOTAL REGJIONI				151	154

Tabela 8. Deponitë ilegale në komunitat e regjionit të Gjakovës për 2019 dhe 2017

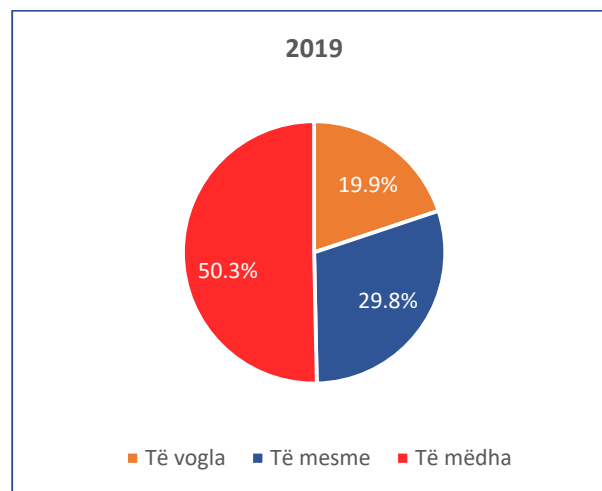


Grafiku 37. Deponitë ilegale sipas madhësisë së tyre - Regjioni i Gjakovës 2019 dhe 2017

Grafikët 38 dhe 39 paraqesin të dhënat për madhësitë e deponive ilegale të identifikuara në vitin 2017 dhe për vitin 2019, në komunat e regjionit të Gjakovës.

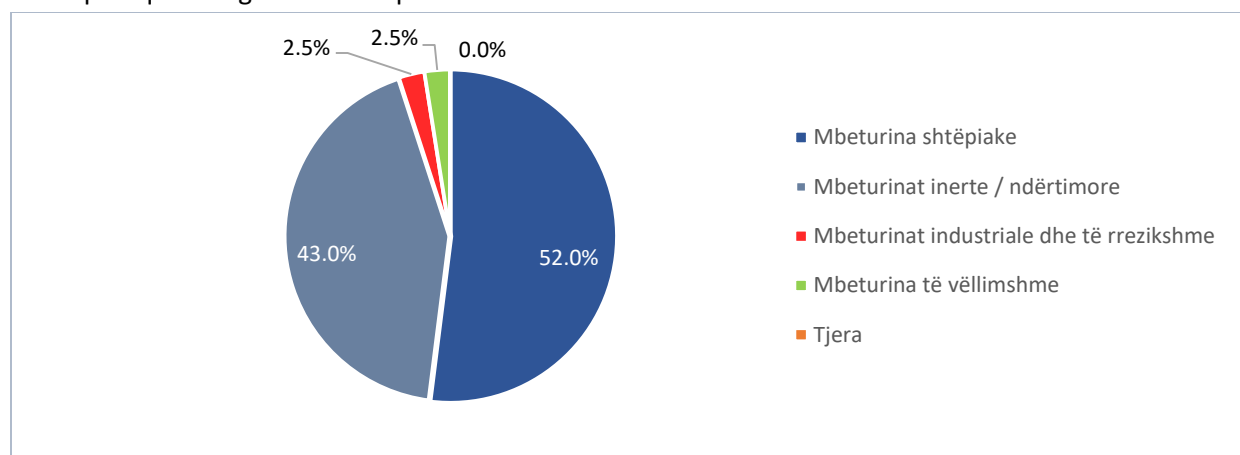


Grafiku38. Deponitë ilegale sipas madhësisë – Regjioni i Gjakovës 2017

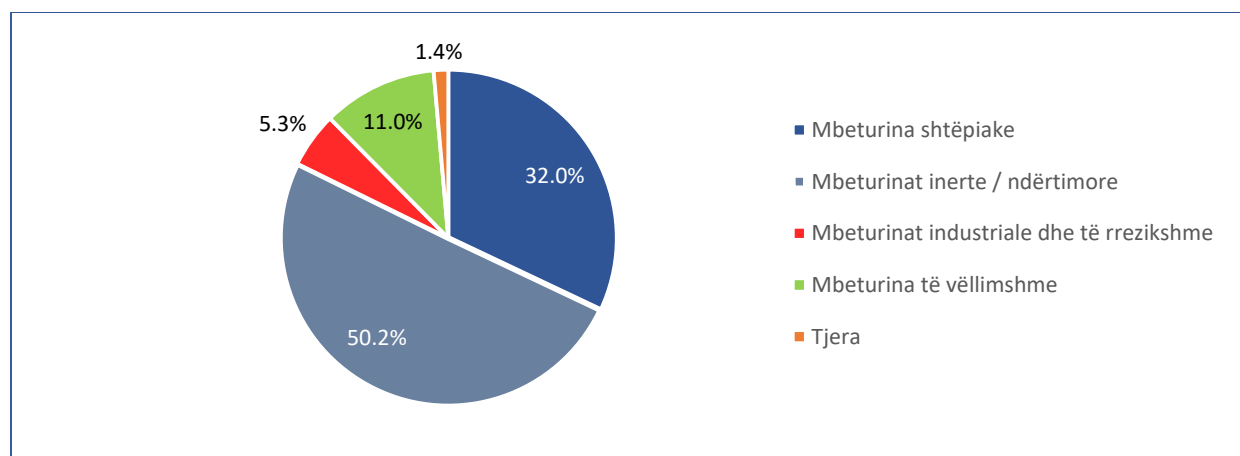


Grafiku39. Deponitë ilegale sipas madhësisë - Regjioni i Gjakovës 2019

Gjendja e fraksioneve/llojit të mbeturinës, shprehur në përqindje, për komunat në regjionin e Gjakovës është paraqitur në grafikët e mëposhtëm.



Grafiku 40. Karakteristikat e përbërjes së deponive ilegale – Regjioni i Gjakovës 2017



Grafiku 41. Karakteristikat e përbërjes së deponive ilegale – Regjioni i Gjakovës 2019

Tabela e paraqitur më poshtë paraqet të dhënat për deponitë e secilës komunë në Republikën e Kosovës për vitin 2019, krahasuar me numrin total të deponive të identifikuara në vitin 2017.

DEPONITË ILEGALE – KOSOVË 2019						
Nr.	Komuna	Madhësia e deponive			Total	Total
		Të vogla	Të mesme	Të mëdha	2019	2017
1	Deçan	12	20	27	59	31
2	Gjakovë	2	10	35	47	42
3	Glllogoc	23	36	31	90	90
4	Gjilan	41	27	11	79	68
5	Dragash	27	39	33	99	62
6	Istog	4	12	18	34	22
7	Kaçanik	5	6	35	46	23
8	Klinë	17	27	27	71	9
9	Fushë Kosovë	18	20	18	56	10
10	Kamenicë	9	21	20	50	25
11	Mitrovicë	10	23	21	54	13
12	Leposaviq	62	25	6	93	22
13	Lipjan	15	46	85	146	97
14	Novobërdë	5	17	61	83	48
15	Obiliq	10	37	22	69	11
16	Rahovec	11	11	12	34	59
17	Pejë	128	69	40	239	19
18	Podujevë	7	24	9	40	16
19	Prishtinë	86	30	25	141	163
20	Prizren	1	7	30	38	98
21	Skënderaj	24	23	47	94	35
22	Shtime	7	15	21	43	14
23	Shtërpcë	19	45	43	107	75
24	Suharekë	30	53	42	125	170
25	Ferizaj	2	6	33	41	51
26	Viti	18	14	3	35	60
27	Vushtrri	11	11	4	26	23
28	Zubin Potok	4	18	15	37	34
29	Zveçan	29	12	6	47	33
30	Malishevë	5	6	119	130	102
31	Junik	5	4	2	11	22
32	Mamushë	0	6	6	12	7
33	Han I Elezit	6	5	14	25	21
34	Graçanicë	9	12	13	34	21
35	Ranillug	23	15	9	47	15
36	Partesh	14	23	43	80	8
37	Kllokot	10	1	0	11	4
38	Mitrovicë e Veriut	9	30	17	56	20
TOTALI		718	806	1005	2529	1643

Tabela 9. Te dhënat për deponitë ilegale për secilën komunë – Kosovë 2019 dhe 2017